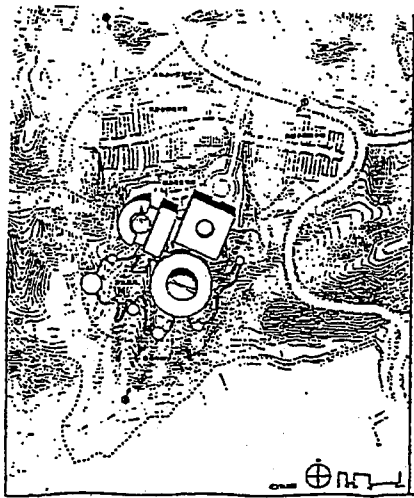
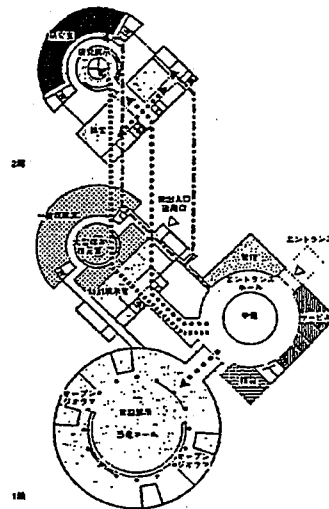




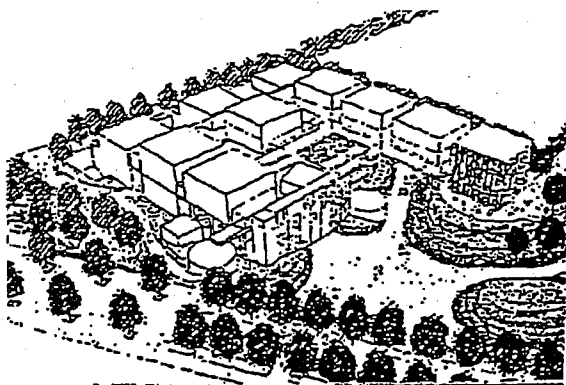
② 許されない表現例及びその理由



建物形状が具体的に表現された、周辺地域も含めた配置図である。



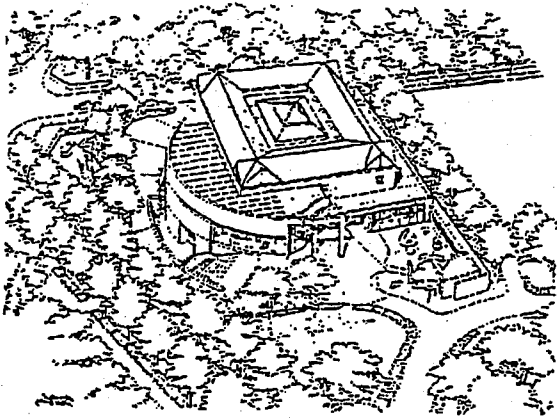
具体的な平面図である。




建物の具体的な配置計画やボリューム等が具体的に表現された鳥瞰図である。



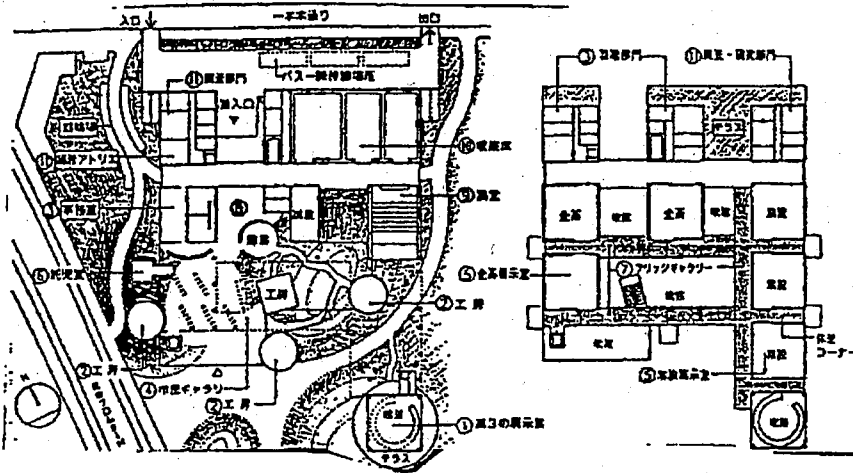
建物の具体的な形状が表現された透視図である。



外観の形状が具体的に表現された鳥瞰図である。



内観の透視図である。



一定の尺度のもとで作成された具体的な配置図、平面図である。